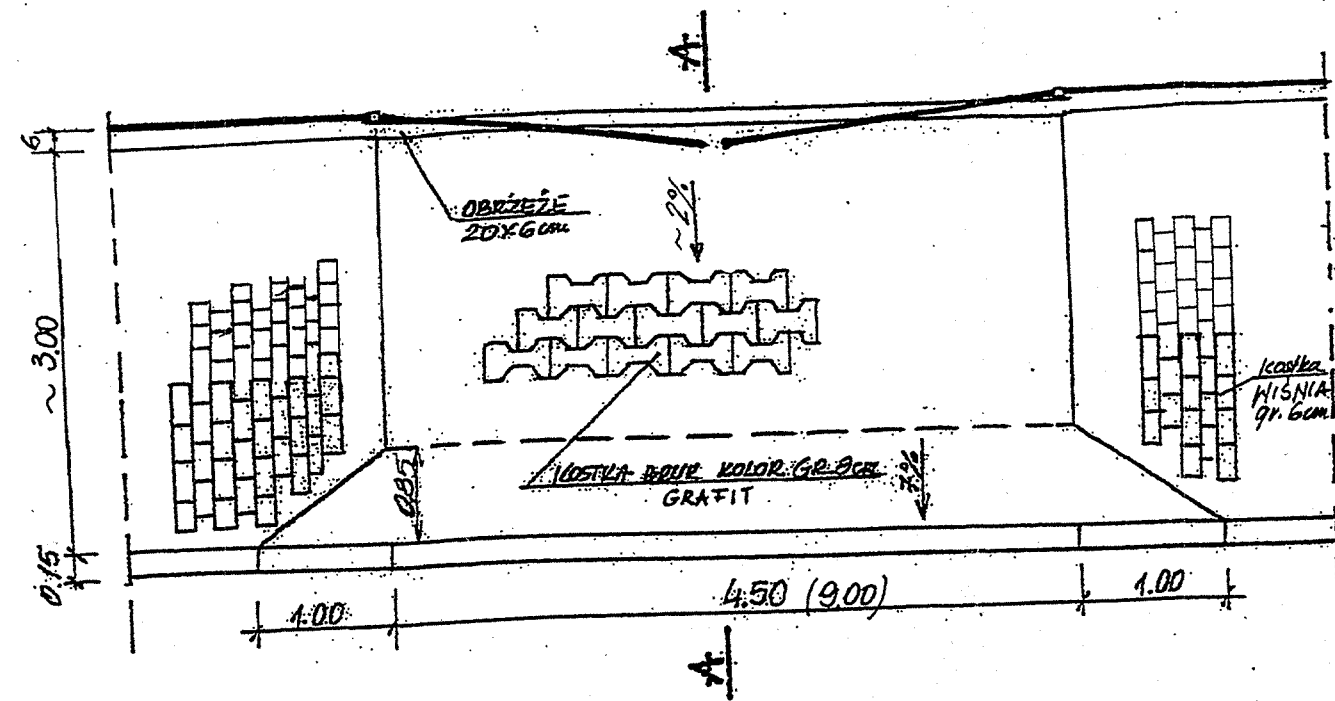
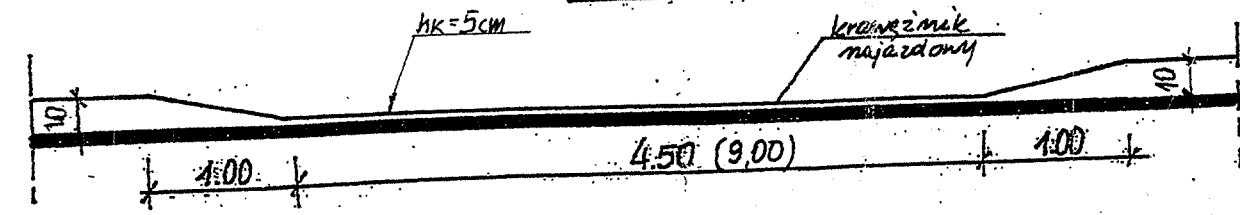


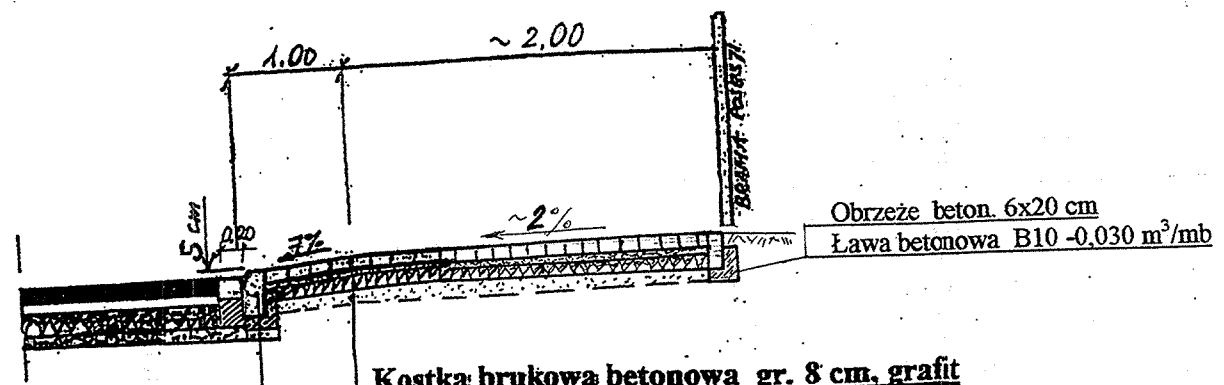
Wjazd do posesji - plan skala 1:50



WIDOK



A-A



Krawężnik beton. najazdowy 15x20 cm  
 Podsypka cem. piaskowa 1:3 o gr. 2 cm  
 Ława betonowa B15-0,0825 m<sup>3</sup>/mb

Kostka brukowa betonowa gr. 8 cm, grafit  
 Podsypka cem.-piask. 1:3 - gr. 3 cm  
 Podbudowa z tłucznia dolom. 0/63 mm gr. 15 cm  
 Podsypka piaskowa gr. 15 cm

Obrzeże beton. 6x20 cm  
 Ława betonowa B10 -0,030 m<sup>3</sup>/mb

inż. BOGDAN PRZYBYCIEŃ  
 upr. projektant i kier. bud. w spec.  
 konstr.-inż. dróg § 5 ust. 1, § 7 i § 13  
 ust. 1 pkt 3 b  
 97-400 Bełchatów  
 os. Dolnośląskie 341 m. 135, tel. 32-13-1

INWESTOR	GMINA ZELÓW	
OBIEKT	P.T. BUDOWLANO-WYKONAWCZY REMONT DROGI GMINNEJ - ULICA PŁOCKA W ZELOWIE	NR
		4
Adres	GMINA ZELÓW pow. BEŁCHATOWSKI	SKALA
PRZEDMIOT	PRZĘKRÓJ KONSTRUKCYJNY NAWIERZCHNI ZJAZDU DO POSESJI	1:50
PROJEKTANT	inż. Bogdan Przybycień - uprawn. projekt. Nr UAN-IV-10220-145/81	Data Podpis 07.2014